







	ALTITUDINE ALTITUDE	LOCALITÀ / PLACE		km PARZIALI PARTIAL km	km PERCORSI COVERED km	km DA PERCORRERE km TO BE COVERED	MEDIA ORARIA AVERAGE SPEED			
							42 km/h	40 km/h	38 km/h	
PROVINCIA DI BERGAMO										
	225	BERGAMO	↑	Villaggio di Partenza	2,7			10.35	10.35	10.35
	255	BERGAMO	↑	km 0	0,0	0,0	252,0	10.40	10.40	10.40
	236	San Paolo d'Argon	↑	v.Nazionale	8,5	8,5	243,5	10.49	10.49	10.50
	260	Trescore Balneario	↑	ss.42	4,7	13,2	238,8	10.54	10.55	10.56
	332	Casazza	↑	ss.42	7,0	20,2	231,8	11.03	11.04	11.05
	340	Spinone al lago	↔	sp.40	3,3	23,5	228,5	11.07	11.08	11.09
	665	Forcellino di Bianzano	↑	sp.40 (Valle Rossa)	6,4	29,9	222,1	11.21	11.23	11.26
	364	Cene	↑	v.Fermi-sp.35	7,6	37,5	214,5	11.30	11.32	11.35
	394	Gazzaniga	↔	0	3,0	40,5	211,5	11.33	11.36	11.39
	675	Orezzo	↔	sp.41	4,4	44,9	207,1	11.43	11.47	11.50
	1059	Ganda	↔	sp.41	4,9	49,8	202,2	11.56	12.01	12.07
	948	Selvino	↔	sp.28	4,1	53,9	198,1	12.01	12.06	12.12
	675	Rigosa	↑	sp.28	5,6	59,5	192,5	12.07	12.13	12.19
	450	Bracca (Follo)	↔	sp.27 - galleria 20m	5,6	65,1	186,9	12.14	12.19	12.26
	327	Ambria	↔	v.Tiolo	4,2	69,3	182,7	12.19	12.24	12.31
	305	Zogno	↑	v.25 Aprile-v.24 Maggio-ss.470	2,1	71,4	180,6	12.21	12.27	12.33
	304	galleria	↑	85m	2,5	73,9	178,1	12.24	12.30	12.37
	291	Ponti (Sedrina)	↔	sp.24 - galleria 50 m	0,6	74,5	177,5	12.25	12.31	12.37
	418	Brembilla	↔	sp.32	4,8	79,3	172,7	12.31	12.37	12.44
	697	Colle di Berbenno	↑	sp.17	4,6	83,9	168,1	12.41	12.48	12.56
	677	Berbenno	↑	sp.17	1,7	85,6	166,4	12.43	12.50	12.58
	375	Ponte Giurino	↑	sp.14	6,3	91,9	160,1	12.50	12.57	13.06
	365	galleria	↑	150m	0,3	92,2	159,8	12.50	12.58	13.06
	357	Medega	↔	sp.16	1,2	93,4	158,6	12.52	12.59	13.08
	594	Bedulita	↑	sp.16	3,8	97,2	154,8	13.00	13.08	13.17
	989	Valpiana	↑	sp.172	6,6	103,8	148,2	13.14	13.24	13.34
	858	Roncola	↑	sp.172	4,6	108,4	143,6	13.20	13.29	13.40
	300	Almenno San Salvatore	↔	sp.14-sp.175	8,5	116,9	135,1	13.29	13.39	13.50
	270	San Sosimo	↔	ss.342	5,7	122,6	129,4	13.36	13.46	13.58
	266	Caprino Bergamasco	↔	sp.177	6,0	128,6	123,4	13.43	13.53	14.05
PROVINCIA DI LECCO										
	403	San Gottardo	↑	sp.177	5,2	133,8	118,2	13.50	14.00	14.13
	221	Calolziocorte	↑	v. Padri Serviti	3,6	137,4	114,6	13.54	14.05	14.17
	203	Garlate	↑	sp.72	3,3	140,7	111,3	13.58	14.09	14.21



CRONOTABELLA / ITINERARY TIMETABLE

	ALTITUDINE ALTITUDE	LOCALITÀ / PLACE		km PARZIALI PARTIAL km	km PERCORSI COVERED km	km DA PERCORRERE km TO BE COVERED	MEDIA ORARIA AVERAGE SPEED			
							42 km/h	40 km/h	38 km/h	
	202	Malgrate	↑	sp.583-(incr. P.te Kennedy)	5,6	146,3	105,7	14.04	14.15	14.28
	215	Parè	↔	sp.583	2,3	148,6	103,4	14.07	14.18	14.31
🚶	201	Galleria	↑	1590m	0,2	148,8	103,2	14.07	14.18	14.31
🚶	201	Galleria	↑	2200m	1,8	150,6	101,4	14.09	14.21	14.34
	206	Onno	↔	sp.46	6,6	157,2	94,8	14.17	14.29	14.42
PROVINCIA DI COMO										
	492	Sella di Osigo	↑	sp.46	5,2	162,4	89,6	14.29	14.41	14.56
	442	Asso	↔	sp.41	3,1	165,5	86,5	14.32	14.45	14.59
🚶	493	galleria	↑	80m	0,5	166,0	86,0	14.34	14.47	15.01
	495	Maglio	↑	sp.41	1,3	167,3	84,7	14.35	14.48	15.03
	612	Barni (bivio)	↑	sp.41	3,8	171,1	80,9	14.40	14.53	15.09
	758	Madonna del Ghisallo	↑	sp.41	2,6	173,7	78,3	14.46	15.00	15.15
	627	Civenna	↑	sp.41	2,0	175,7	76,3	14.48	15.02	15.18
	232	Regatola	↔	sp.583	7,4	183,1	68,9	14.56	15.11	15.27
	220	Cendrarò	↑	sp.583	6,6	189,7	62,3	15.04	15.18	15.35
	254	Nesso	↔	sp.44	7,3	197,0	55,0	15.13	15.28	15.44
	788	Zelbio	↑	sp.44	7,4	204,4	47,6	15.33	15.49	16.08
	979	Piano del Tivano	↑	sp.44	2,7	207,1	44,9	15.40	15.57	16.17
	1124	Colma di Sormano	↑	sp.44	2,9	210,0	42,0	15.46	16.04	16.24
	753	Sormano	↔	sp.44	5,7	215,7	36,3	15.52	16.11	16.31
	495	Maglio	↔	sp.41	3,9	219,6	32,4	15.57	16.15	16.36
🚶	486	galleria	↑	80m	1,3	220,9	31,1	15.58	16.17	16.38
	442	Asso	↑	v.25 Aprile-sp.41	0,6	221,5	30,5	15.59	16.17	16.39
	386	Canzo	↔	sp.40	1,6	223,1	28,9	16.01	16.19	16.40
	360	Galleria	↑	200m	4,6	227,7	24,3	16.06	16.25	16.46
	411	Albese con Cassano	↑	v.Roma	7,0	234,7	17,3	16.15	16.34	16.55
	429	Tavernerio	↑	v.Zampiero	3,4	238,1	13,9	16.19	16.38	17.00
	202	Borgo Vico	↔	0	5,7	243,8	8,2	16.25	16.45	17.07
	397	San Fermo della Battaglia	↑	0	3,0	246,8	5,2	16.32	16.52	17.14
🚶	385	n.2 gallerie	↑	v. per San Fermo	0,3	247,1	4,9	16.32	16.52	17.15
	306	Monte Olimpino	↔	v.Bellinzona	1,9	249,0	3,0	16.34	16.54	17.17
🚶	201	COMO	↑	Lungolaro Trento	3,0	252,0	0,0	16.37	16.58	17.21

NOTE / NOTES

🚶 Galleria/Tunnel: km 65.1 - 73.9 - 92.2 - 148.8 - 150.6 - 166 - 220.9 - 247.1